



АДМИНИСТРАЦИЯ ГОРОДА ПЕРМИ
ДЕПАРТАМЕНТ ЗЕМЕЛЬНЫХ ОТНОШЕНИЙ

Сибирская ул., д. 15, Пермь, 614000, тел. (342) 212-46-78, факс 212-41-51
e-mail: dzo@gorodperm.ru, http://www.gorodperm.ru

РАЗРЕШЕНИЕ
на размещение объекта

№ 21-01-44-1011 от 07.07.2022

Департамент земельных отношений Администрации города Перми в соответствии с пунктом 3 ст. 39.36 Земельного кодекса Российской Федерации, Положением о порядке и условиях размещения объектов на землях или земельных участках, находящихся в государственной или муниципальной собственности, на территории Пермского края без предоставления земельных участков и установления сервитутов, публичного сервитута, утвержденным Постановлением Правительства Пермского края от 22 июля 2015 г. № 478-п, заявлением от 24 июня 2022 г. № 21-01-06-5689

разрешает ТСЖ «Фонтанная 2» (ИНН 5904131221, ОГРН 1055901755975, место нахождения: 614002, г. Пермь, ул. Фонтанная, дом 2).

размещение объекта: элементы благоустройства территории, в том числе малые архитектурные формы, за исключением некапитальных нестационарных строений и сооружений, рекламных конструкций, применяемых как составные части благоустройства территории (Контейнерная площадка – место накопления твердых коммунальных отходов).

на землях: муниципальная собственность на которые не разграничена

местоположение: Пермский край, г. Пермь, ул. Фонтанная, 2

разрешение выдано на срок: 1 (один) год

Дополнительные условия размещения:

Территория, согласно схеме, расположена в зонах с особыми условиями использования территорий: охранный зона газораспределительных сетей, охранный зона телефонной канализации с линиями связи, приаэродромная территория аэродрома аэропорта Большое Савино.

ТСЖ «Фонтанная 2»:

1. Соблюдать правила охранных зон воздушного пространства, установленные постановлением Правительства Российской Федерации от 11 марта 2010 г. № 138 «Об утверждении Федеральных правил использования воздушного пространства Российской Федерации»;

2. Соблюдать Правила благоустройства территории города Перми, утвержденные решением Пермской городской Думы от 15 декабря 2020 г. № 277

Приложение: схема предполагаемых к использованию земель или части земельного участка (на 2 л. в 1 экз.).

И.о. начальника департамента земельных
отношений администрации города Перми



А.А. Горюнов

Схема предполагаемых к использованию земель или части земельного участка

Объект: Контейнерная площадка — место накопления твердых коммунальных отходов

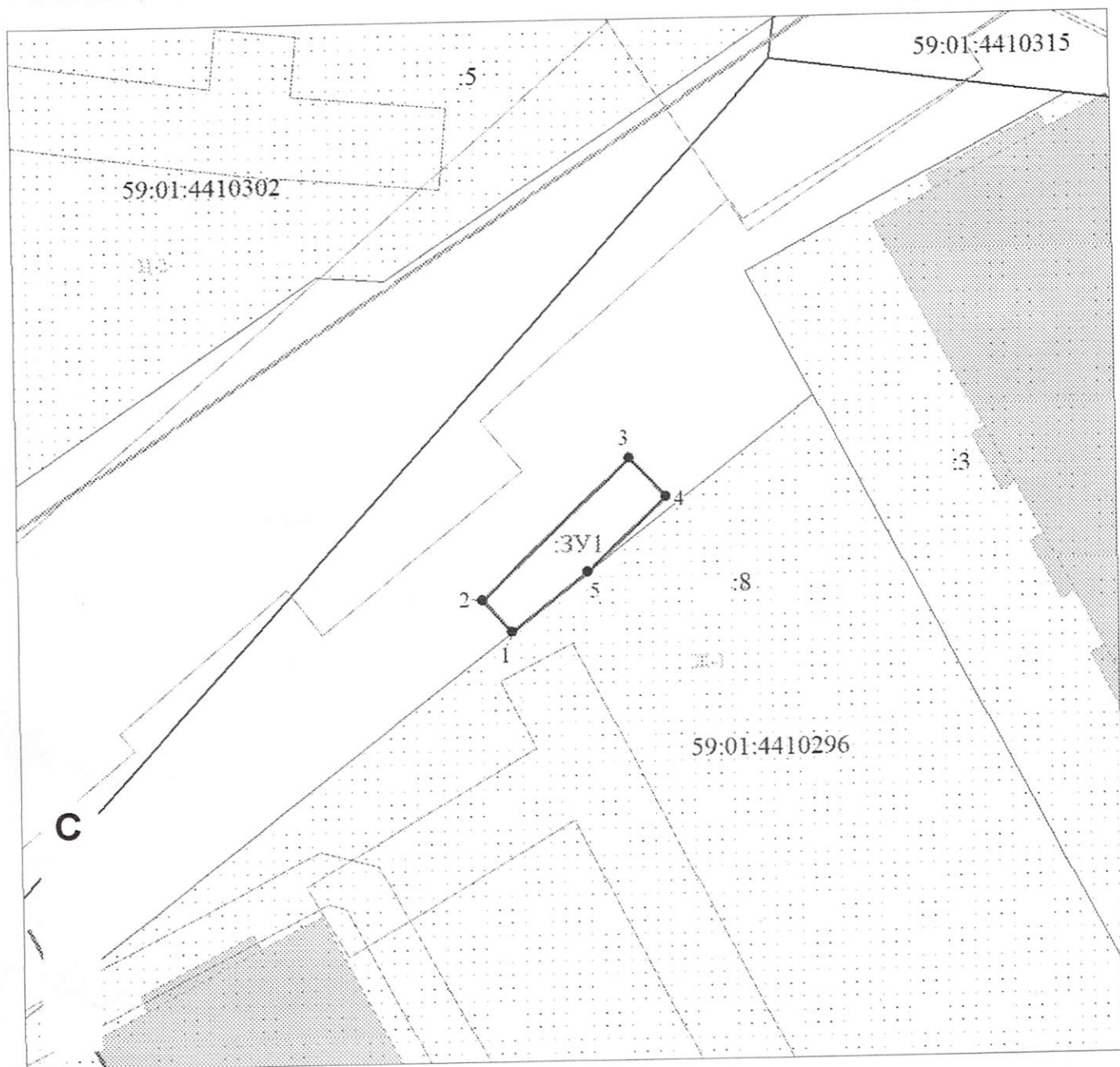
Местоположение: Пермский край, г.о. Пермский, г. Пермь, Свердловский р-н, ул. Фонтанная, 2

Площадь земель или части земельного участка, кв.м: 25

Категория земель: земли населенных пунктов

Вид разрешенного использования: Земельные участки (территории) общего пользования

На контейнерной площадке будет организован раздельный сбор мусора, что допускает сокращение санитарного расстояния до многоквартирных жилых домов.



Масштаб 1:300




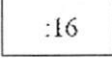




1

Председатель ТСК «Фонтанная 2»

Подпись




Условные обозначения

	Граница предполагаемых к использованию земель или части земельного участка
	Характерная точка границы, сведения о которой позволяют однозначно определить ее положение на местности
	Существующая часть границы, имеющиеся в ЕГРН сведения о которой достаточны для определения ее местоположения
	Надписи кадастрового номера земельного участка
	Обозначение кадастрового квартала
	Объект капитального строительства
	Граница охранной зоны
	Обозначение территориальной зоны

Описание границ смежных землепользователей:

от точки 1 до точки 1 - земли общего пользования

Обозначение характерных точек границ	Координаты, м	
	X	Y
1	517146.93	2233981.79
2	517148.48	2233980.34
3	517155.31	2233987.63
4	517153.40	2233989.42
5	517149.77	2233985.52

Председатель ТСЖ «Фоничинская 2»  19.11.2019

